Република Србија
СО Прокупље
КО Прокупље град

КАТАСТАРСКО ТОПОГРАФСКИ ПЛАН

Предмет бр. 955- 86/12

4
787
925

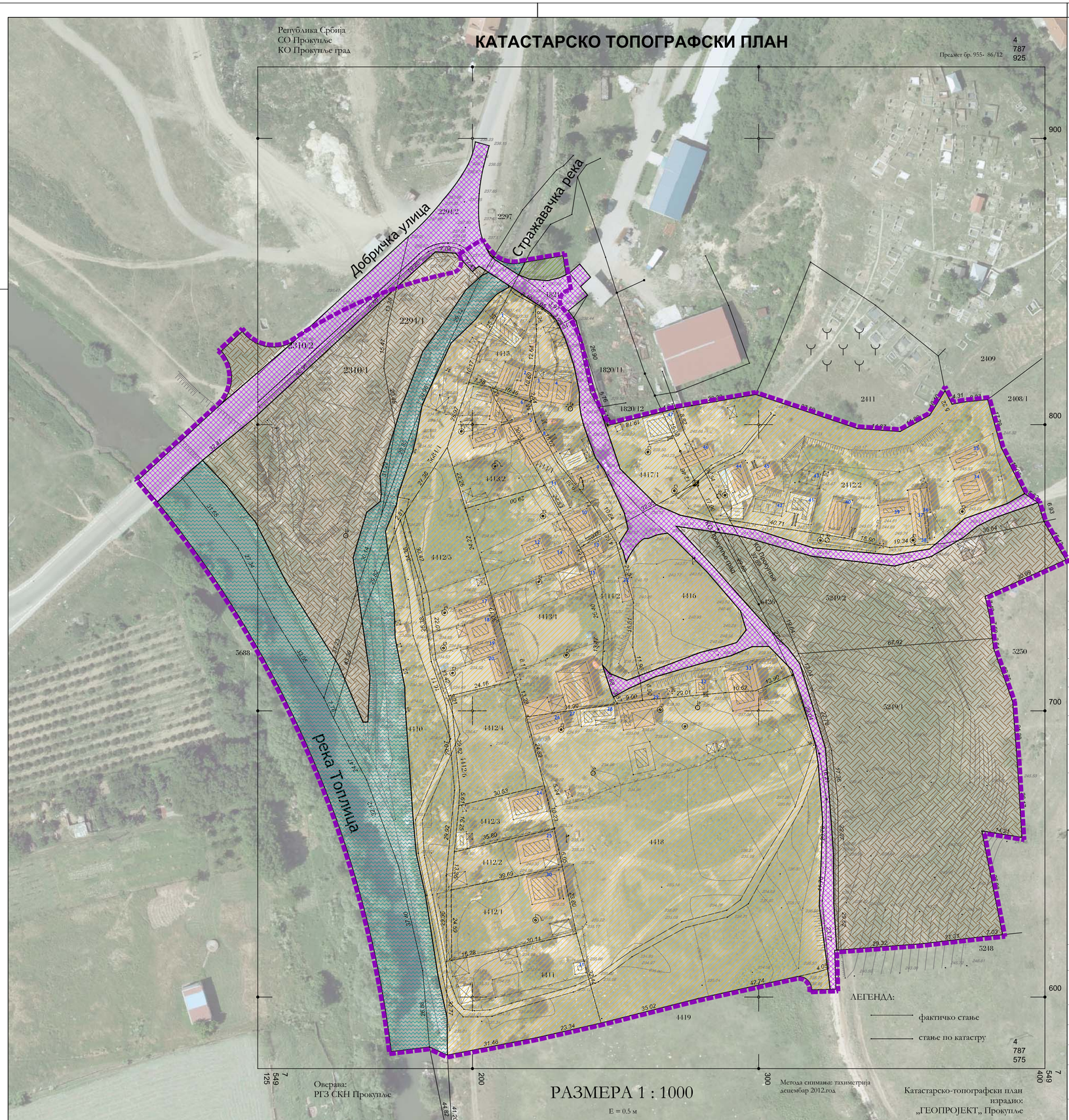

Оверава:
РГЗ СКН Прокупље

РАЗМЕРА 1 : 1000

Е = 0,5 м

Метода снимања: тахиметрија
децембар 2012.год

Катастарско-топографски план
израдио:
„ГЕОПРОЈЕКТ„ Прокупље

N

Легенда:

	граница ПДР-а	П захвата =	5,7510 ha =	57.510,17 m²
	неформално индивидуално становање	П намене =	3,2342 ha =	32.341.61 m²
	неуређене површине	П намене =	1,5278 ha =	15.278,53 m²
	саобраћајне површине	П намене =	0,3201 ha =	3.201,38 m²
	уређене зелене површине	П намене =	0,0104 ha =	103,88 m²
	водене површине	П намене =	0,6585 ha =	6.585,05 m²
34	евиденциони бројеви кућа (односе се на анализу постојећег стања)			

Друштво за унапређивање ромских насеља
"Romano Kher"
22. октобра бр. 7, Београд
и
Југословенски институт за урбанизам и становање
ЈУГИНУС
Андрићев венац бр. 2, Београд

ЈУГИНУС

ОПШТИНА ПРОКУПЉЕ, РЕПУБЛИКА СРБИЈА

План:	ПЛАН ДЕТАЉНЕ РЕГУЛАЦИЈЕ НЕФОРМАЛНОГ РОМСКОГ НАСЕЉА "МАЛА ГУБА" У ПРОКУПЉУ
Фаза израде:	ПЛАН
Аутор решења:	проф. др Владимир Мацура, дипл. инж. арх.
Одговорни урбаниста:	Саша Чуданов, дипл. инж. арх.
Цртеж:	КАТАСТАРСКО ТОПОГРАФСКА ПОДЛОГА СА ОРТОФОТО СНИМКОМ, ГРАНИЦОМ ПЛАНА И ПОСТОЈЕЋОМ НАМЕНОМ ПОВРШИНА

Датум:	Размера:	Број листа:
јул 2013.	1:1000	1

Република Србија
СО Прокупље
КО Прокупље град

КАТАСТАРСКО ТОПОГРАФСКИ ПЛАН

Предмет бр. 955- 86/12

4
787
925

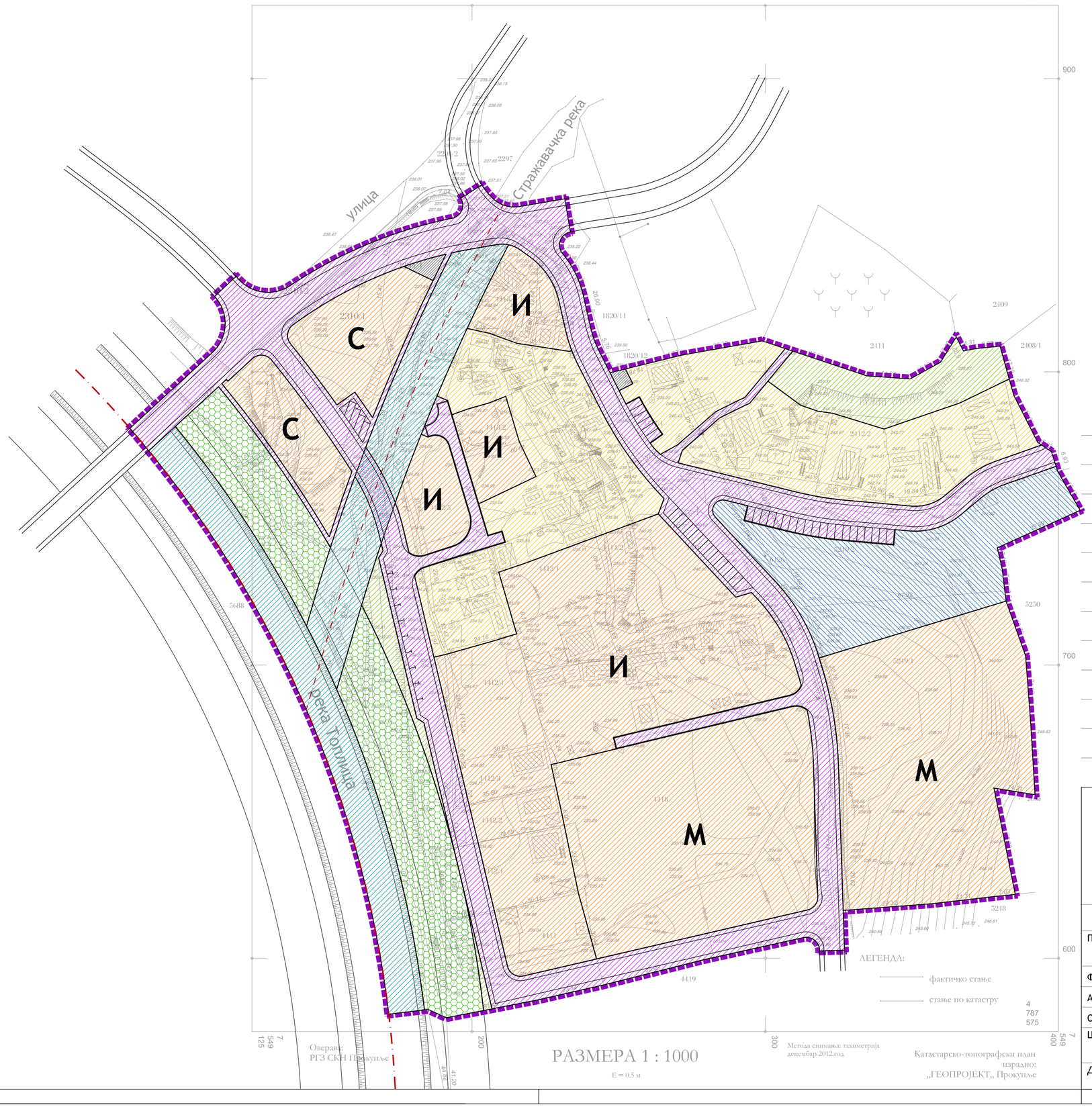

Оверава:
РГЗ СКН Прокупље

РАЗМЕРА 1 : 1000

Е = 0.5 м

Метода снимања: тахиметрија
децембар 2012.год

Катастарско-топографски план
израђен:
„ГЕОПРОЈЕКТ„ Прокупље

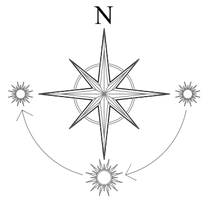

Легенда:

	граница ПДР-а	П захвата =	5,7510 ha =	57.510,17 m²
	постојеће становање ТЦ1	П намене =	0,8065 ha =	8.064,57 m²
С	планирано социјално становање ТЦ2	П намене =	0,2380 ha =	2.379,73 m²
И	планирано индивидуал. становање ТЦ3	П намене =	1,0814 ha =	10.813,79 m²
М	планирано мешовито становање ТЦ4	П намене =	1,1676 ha =	11.675,82 m²
	јавне функције	П намене =	0,3295 ha =	3.295,45 m²
	саобраћајне површине	П намене =	1,0590 ha =	10.589,81 m²
	комунални и инфраструктурни објекти	П намене =	0,0090 ha =	90,19 m²
	заштитно зеленило	П намене =	0,1655 ha =	1.655,02 m²
	заштитни појас реке Топлице	П намене =	0,4097 ha =	4.096,83 m²
	регулисана корита реке Топлице и Стражавачке реке	П намене =	0,4847 ha =	4.847,33 m²

ЈУГИНУС

Друштво за унапређивање ромских насеља
"Romano Kher"
22. октобра бр. 7, Београд

и

Југословенски институт за урбанизам и становање
ЈУГИНУС
Андрићев венац бр. 2, Београд

ОПШТИНА ПРОКУПЉЕ, РЕПУБЛИКА СРБИЈА

План: **ПЛАН ДЕТАЉНЕ РЕГУЛАЦИЈЕ НЕФОРМАЛНОГ РОМСКОГ НАСЕЉА "МАЛА ГУБА" У ПРОКУПЉУ**

Фаза израде: **ПЛАН**

Аутор решења: **проф. др Владимир Мацура, дипл. инж. арх.**

Одговорни урбаниста: **Саша Чуданов, дипл. инж. арх.**

Цртеж: **ПЛАНИРАНА НАМЕНА ПОВРШИНА**

Датум:	Размера:	Број листа:
јул 2013.	1:1000	2

Република Србија
СО Прокупље
КО Прокупље град

КАТАСТАРСКО ТОПОГРАФСКИ ПЛАН

Предмет бр. 955- 86/12

4
787
925

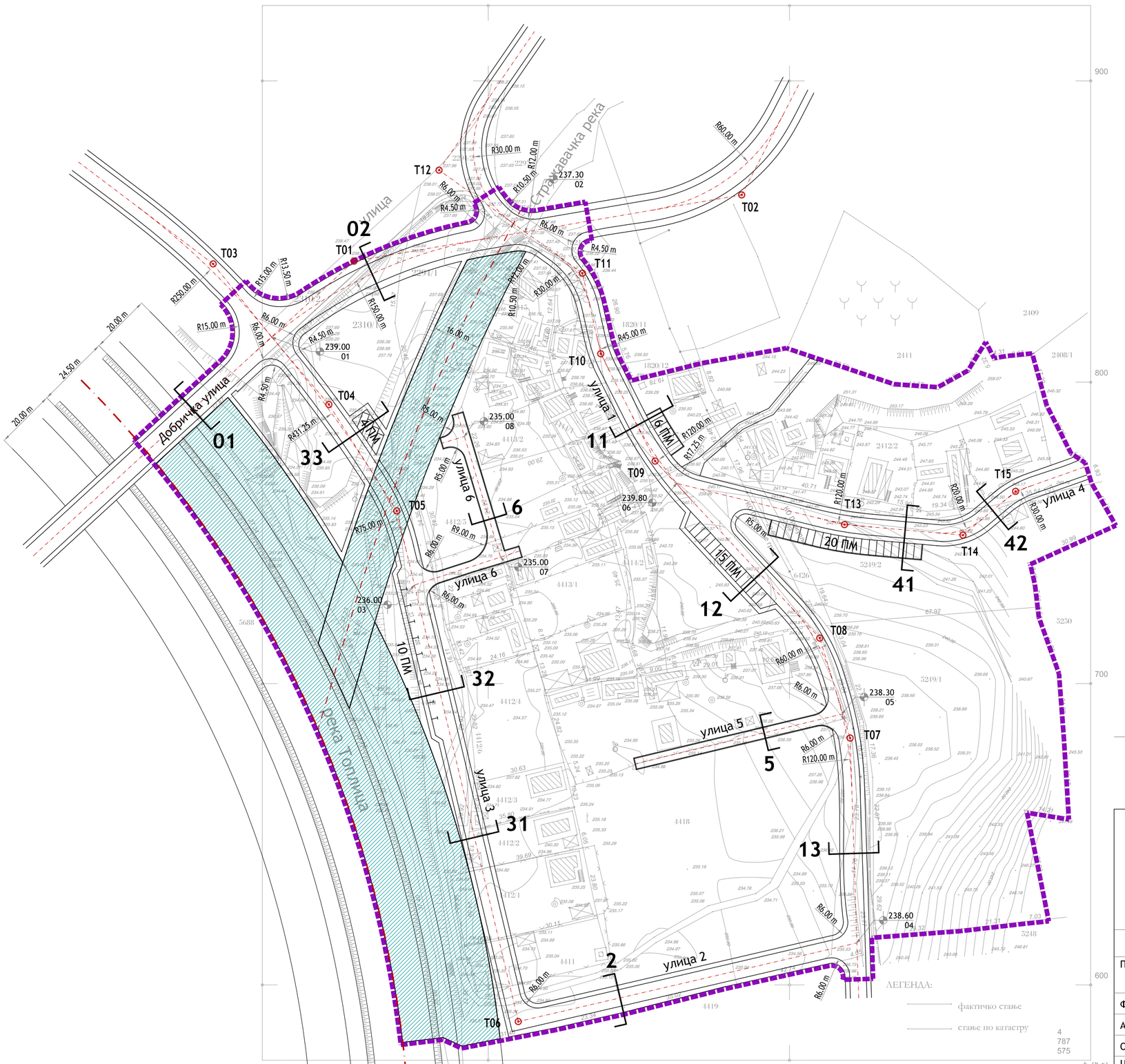

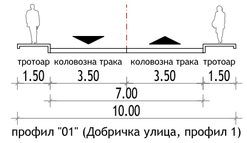

профил "01" (Добричка улица, профил 1)

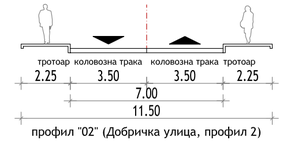

профил "02" (Добричка улица, профил 2)

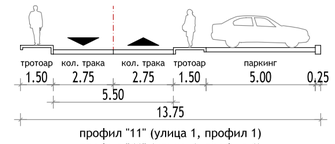

профил "11" (улица 1, профил 1)
профил "41" (улица 4, профил 1)

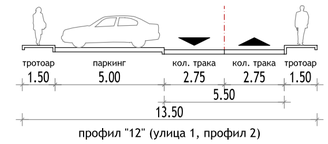

профил "12" (улица 1, профил 2)

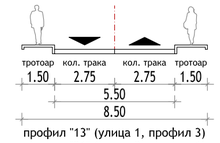

профил "13" (улица 1, профил 3)
профил "31" (улица 3, профил 1)
профил "42" (улица 4, профил 2)

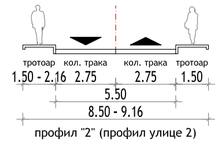

профил "2" (профил улице 2)

профил "32" (улица 3, профил 2)

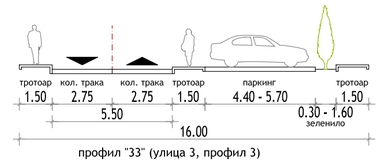

профил "33" (улица 3, профил 3)

координате темена осовина:

T01	X=549155.44	Y=787840.19
T02	X=549284.14	Y=787862.16
T03	X=549108.67	Y=787839.27
T04	X=549147.10	Y=787792.60
T05	X=549169.64	Y=787757.30
T06	X=549209.98	Y=787587.84
T07	X=549320.14	Y=787681.94
T08	X=549310.06	Y=787715.10
T09	X=549255.41	Y=787773.83
T10	X=549237.34	Y=787809.44
T11	X=549231.27	Y=787836.19
T12	X=549183.67	Y=787870.39
T13	X=549318.27	Y=787752.75
T14	X=549357.60	Y=787749.26
T15	X=549375.07	Y=787763.79

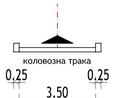

профил "5" (профил улице 5)
профил "6" (профил улице 6)

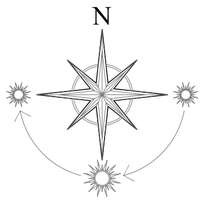

координате раскрсница:

01	X=549128.18	Y=787814.91
02	X=549212.21	Y=787849.88
03	X=549175.50	Y=787732.70
04	X=549322.38	Y=787613.94
05	X=549317.49	Y=787689.87
06	X=549262.53	Y=787766.45
07	X=549204.10	Y=787741.96
08	X=549192.09	Y=787781.99

Легенда:

- граница плана
- регулисана речна корита са појасом заштите

Друштво за унапређивање ромских насеља
"Romano Kher"
22. октобра бр. 7, Београд

и

Југословенски институт за урбанизам и становање
ЈУГИНУС
Андрићев венац бр. 2, Београд

ЈУГИНУС

ОПШТИНА ПРОКУПЉЕ, РЕПУБЛИКА СРБИЈА

План:	ПЛАН ДЕТАЉНЕ РЕГУЛАЦИЈЕ НЕФОРМАЛНОГ РОМСКОГ НАСЕЉА "МАЛА ГУБА" У ПРОКУПЉУ
Фаза израде:	ПЛАН
Аутор решења:	проф. др Владимир Мацура, дипл. инж. арх.
Одговорни урбаниста:	Саша Чуданов, дипл. инж. арх.
Цртеж:	ПЛАНИРАНО САОБРАЋАЈНО РЕШЕЊЕ

Датум:	Размера:	Број листа:
јул 2013.	1:1000	3

Оверава:
РГЗ СКН Прокупље

РАЗМЕРА 1 : 1000

Е = 0.5 м

Метода снимања: тахиметрија
децембар 2012.год

Катастарско-топографски план
израдио:
„ГЕОПРОЈЕКТ„ Прокупље

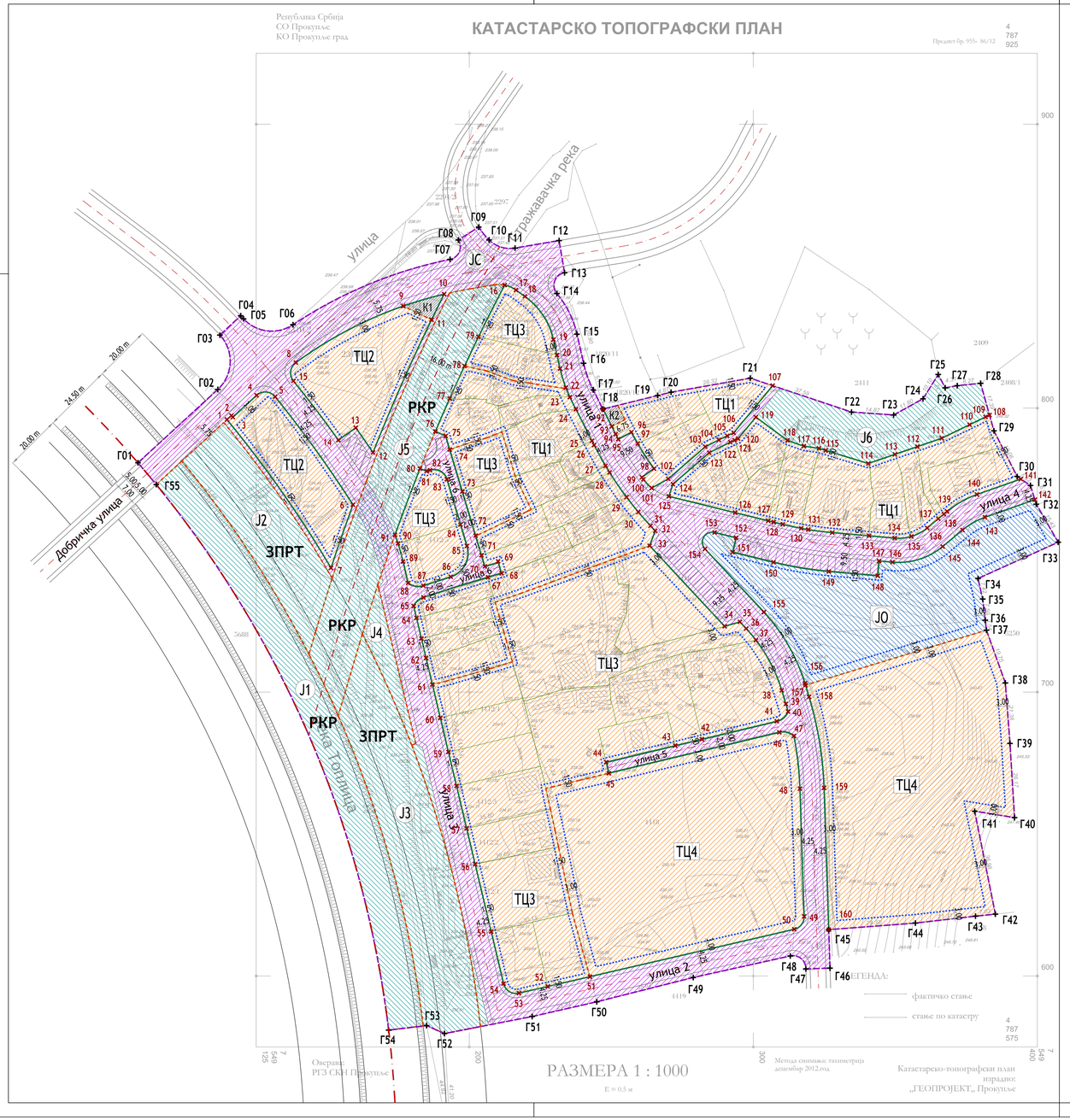

координате тачака регулационих линија:

1	X=549114.70	Y=787795.96
2	X=549116.26	Y=787797.39
3	X=549116.76	Y=787796.84
4	X=549125.12	Y=787804.52
5	X=549131.67	Y=787804.03
6	X=549159.06	Y=787765.97
7	X=549151.32	Y=787743.72
8	X=549138.94	Y=787816.04
9	X=549176.76	Y=787835.96
10	X=549191.17	Y=787840.16
11	X=549186.71	Y=787831.14
12	X=549166.10	Y=787784.38
13	X=549160.05	Y=787793.09
14	X=549153.94	Y=787788.73
15	X=549138.10	Y=787809.59
16	X=549212.47	Y=787843.35
17	X=549216.46	Y=787841.60
18	X=549219.56	Y=787839.37
19	X=549229.65	Y=787824.16
20	X=549230.88	Y=787818.72
21	X=549231.97	Y=787813.93
22	X=549234.00	Y=787807.24
23	X=549235.42	Y=787803.89
24	X=549237.56	Y=787799.63
25	X=549243.20	Y=787788.51
26	X=549243.97	Y=787786.99
27	X=549247.96	Y=787779.72
28	X=549249.39	Y=787777.38
29	X=549255.38	Y=787768.64
30	X=549259.55	Y=787763.39
31	X=549263.81	Y=787758.56
32	X=549265.47	Y=787756.78
33	X=549263.51	Y=787751.55
34	X=549289.93	Y=787723.15
35	X=549295.29	Y=787724.73
36	X=549297.50	Y=787722.35
37	X=549300.95	Y=787718.27
38	X=549310.03	Y=787700.59
39	X=549311.47	Y=787695.84
40	X=549312.26	Y=787693.14
41	X=549308.27	Y=787689.71
42	X=549281.88	Y=787683.38
43	X=549272.51	Y=787681.12
44	X=549248.20	Y=787675.29
45	X=549249.13	Y=787671.40
46	X=549309.16	Y=787685.81
47	X=549314.30	Y=787684.54
48	X=549316.42	Y=787665.98
49	X=549317.90	Y=787620.99
50	X=549314.42	Y=787616.46
51	X=549242.46	Y=787599.75
52	X=549227.62	Y=787596.30
53	X=549217.49	Y=787593.95
54	X=549212.10	Y=787597.29
55	X=549207.73	Y=787615.64
56	X=549202.08	Y=787639.38
57	X=549199.08	Y=787651.96
58	X=549195.51	Y=787666.96
59	X=549192.68	Y=787678.88
60	X=549189.81	Y=787690.93
61	X=549187.01	Y=787702.67
62	X=549184.79	Y=787712.00
63	X=549183.16	Y=787718.85
64	X=549181.43	Y=787726.12
65	X=549180.44	Y=787730.28
66	X=549183.88	Y=787733.31
67	X=549195.30	Y=787737.01
68	X=549211.37	Y=787741.85
69	X=549210.25	Y=787745.69
70	X=549205.50	Y=787744.26
71	X=549204.32	Y=787748.18
72	X=549202.24	Y=787755.11
73	X=549197.57	Y=787770.68
74	X=549193.15	Y=787785.40
75	X=549191.70	Y=787790.23
76	X=549188.06	Y=787791.77
77	X=549193.11	Y=787803.39
78	X=549198.34	Y=787814.84
79	X=549203.25	Y=787825.13
80	X=549182.68	Y=787778.70

координате тачака регулационих линија:

81	X=549185.00	Y=787777.78
82	X=549186.20	Y=787778.13
83	X=549192.11	Y=787774.95
84	X=549196.91	Y=787758.97
85	X=549199.16	Y=787751.46
86	X=549193.47	Y=787740.62
87	X=549183.82	Y=787737.50
88	X=549178.50	Y=787738.44
89	X=549176.71	Y=787745.96
90	X=549174.90	Y=787752.37
91	X=549173.84	Y=787755.38
92	X=549247.06	Y=787799.68
93	X=549250.15	Y=787793.58
94	X=549251.55	Y=787790.84
95	X=549252.45	Y=787789.09
96	X=549257.09	Y=787791.55
97	X=549259.30	Y=787787.57
98	X=549265.06	Y=787778.69
99	X=549260.79	Y=787775.64
100	X=549261.30	Y=787774.94
101	X=549264.24	Y=787771.88
102	X=549270.07	Y=787775.11
103	X=549283.07	Y=787786.41
104	X=549287.87	Y=787788.80
105	X=549290.81	Y=787790.26
106	X=549293.10	Y=787791.30
107	X=549306.81	Y=787807.92
108	X=549383.16	Y=787797.58
109	X=549381.76	Y=787796.89
110	X=549376.15	Y=787794.17
111	X=549366.34	Y=787789.39
112	X=549357.78	Y=787786.45
113	X=549349.86	Y=787783.72
114	X=549340.50	Y=787780.50
115	X=549325.49	Y=787785.12
116	X=549323.09	Y=787785.86
117	X=549317.81	Y=787786.61
118	X=549312.04	Y=787788.64
119	X=549300.90	Y=787796.84
120	X=549294.66	Y=787789.27
121	X=549293.39	Y=787788.69
122	X=549291.89	Y=787788.00
123	X=549284.47	Y=787784.32
124	X=549271.71	Y=787773.22
125	X=549270.26	Y=787768.93
126	X=549293.61	Y=787763.19
127	X=549305.27	Y=787760.32
128	X=549307.22	Y=787759.84
129	X=549310.37	Y=787759.07
130	X=549316.88	Y=787757.66
131	X=549319.34	Y=787757.23
132	X=549327.79	Y=787756.17
133	X=549340.77	Y=787755.02
134	X=549349.76	Y=787754.22
135	X=549355.65	Y=787754.82
136	X=549361.22	Y=787757.80
137	X=549365.13	Y=787761.05
138	X=549367.09	Y=787762.68
139	X=549368.22	Y=787763.62
140	X=549378.72	Y=787769.59
141	X=549394.19	Y=787775.04
142	X=549399.13	Y=787767.77
143	X=549381.55	Y=787761.57
144	X=549373.65	Y=787757.09
145	X=549366.66	Y=787751.27
146	X=549349.01	Y=787745.76
147	X=549344.28	Y=787746.18
148	X=549343.82	Y=787740.95
149	X=549326.57	Y=787742.48
150	X=549307.09	Y=787745.72
151	X=549292.71	Y=787749.25
152	X=549293.96	Y=787754.35
153	X=549286.39	Y=787756.21
154	X=549282.99	Y=787750.43
155	X=549303.72	Y=787728.14
156	X=549318.16	Y=787703.07
157	X=549318.35	Y=787702.43
158	X=549319.61	Y=787698.31
159	X=549324.91	Y=787666.26
160	X=549326.56	Y=787616.31

координате тачака границе ПДР-а:

01	X=549083.37	Y=787780.76
02	X=549111.48	Y=787806.59
03	X=549112.22	Y=787825.73
04	X=549119.53	Y=787832.55
05	X=549120.54	Y=787831.47
06	X=549137.95	Y=787829.38
07	X=549193.25	Y=787852.40
08	X=549196.15	Y=787859.22
09	X=549203.32	Y=787863.78
10	X=549206.99	Y=787859.25
11	X=549216.12	Y=787856.38
12	X=549231.62	Y=787859.03
13	X=549233.55	Y=787847.69
14	X=549230.85	Y=787840.38
15	X=549237.93	Y=787826.04
16	X=549240.26	Y=787815.81
17	X=549243.65	Y=787806.40
18	X=549247.06	Y=787799.68
19	X=549266.33	Y=787804.44
20	X=549271.06	Y=787805.61
21	X=549298.94	Y=787810.56
22	X=549334.58	Y=787798.63
23	X=549349.42	Y=787797.60
24	X=549359.75	Y=787803.30
25	X=549365.10	Y=787811.87
26	X=549367.55	Y=787807.15
27	X=549371.80	Y=787807.92
28	X=549380.03	Y=787808.77

координате тачака границе ПДР-а:

29	X=549384.72	Y=787792.02
30	X=549392.90	Y=787775.91
31	X=549397.57	Y=787772.77
32	X=549399.63	Y=787766.16
33	X=549407.34	Y=787752.78
34	X=549379.11	Y=787739.99
35	X=549380.76	Y=787732.76
36	X=549381.66	Y=787725.31
37	X=549382.08	Y=787721.80
38	X=549388.74	Y=787703.21
39	X=549390.37	Y=787681.90
40	X=549391.97	Y=787655.78
41	X=549377.94	Y=787658.03
42	X=549385.22	Y=787621.77
43	X=549378.23	Y=787621.07
44	X=549357.06	Y=787618.63
45	X=549326.56	Y=787616.31
46	X=549327.01	Y=787602.76
47	X=549318.51	Y=787602.48
48	X=549313.03	Y=787607.05
49	X=549278.85	Y=787599.47
50	X=549244.90	Y=787590.90
51	X=549222.14	Y=787585.72
52	X=549191.26	Y=787579.71
53	X=549184.98	Y=787582.54
54	X=549171.63	Y=787580.93
55	X=549089.81	Y=787773.09

Легенда:

- граница ПДР-а
- регулациона линија
- граница између различитих намена или типичних целина
- грађевинска линија
- Ј6 — ознаке парцела за површине јавне намене
- ЈС — ознака површине за саобраћајне намене
- ЈО — ознака парцеле за објекат јавне намене
- К2 — ознака парцеле за комуналне намене и објекте
- ТЦ4 — ознаке типичних целина
- предложена интерна парцелација
- **ЗПРТ** — заштитни појас реке Топлице
- **РКР** — регулисана корита реке Топлице и Стражавачке реке (детаљно се разрађују главним пројектима)
- граница К.О. Прокупље и К.О. Прокупље Град (мора се ускладити са планираном парцелацијом овог ПДР-а)

НАПОМЕНА: Грађевинске линије одређене овим Планом не важе за постојеће објекте који се непромењени задржавају.

N

Друштво за унапређивање ромских насеља
"Romano Kher"
22. октобра бр. 7, Београд

и

Југословенски институт за урбанизам и становање
ЈУГИНУС
Андрићев венац бр. 2, Београд

ЈУГИНУС

ОПШТИНА ПРОКУПЉЕ, РЕПУБЛИКА СРБИЈА

План:	ПЛАН ДЕТАЉНЕ РЕГУЛАЦИЈЕ НЕФОРМАЛНОГ РОМСКОГ НАСЕЉА "МАЛА ГУБА" У ПРОКУПЉУ
Фаза израде:	ПЛАН
Аутор решења:	проф. др Владимир Мацура, дипл. инж. арх.
Одговорни урбаниста:	Саша Чуданов, дипл. инж. арх.
Цртеж:	ПЛАНИРАНА ПАРЦЕЛАЦИЈА, ПРЕПАРЦЕЛАЦИЈА И РЕГУЛАЦИЈА СА АНАЛИТИЧКО-ГЕОДЕТСКИМ ЕЛЕМЕНТИМА ЗА ОБЕЛЕЖАВАЊЕ
Датум:	јул 2013.
Размера:	1:1000
Број листа:	4

Република Србија
СО Прокупље
КО Прокупље град

КАТАСТАРСКО ТОПОГРАФСКИ ПЛАН

Предмет бр. 955- 86/12

4
787
925

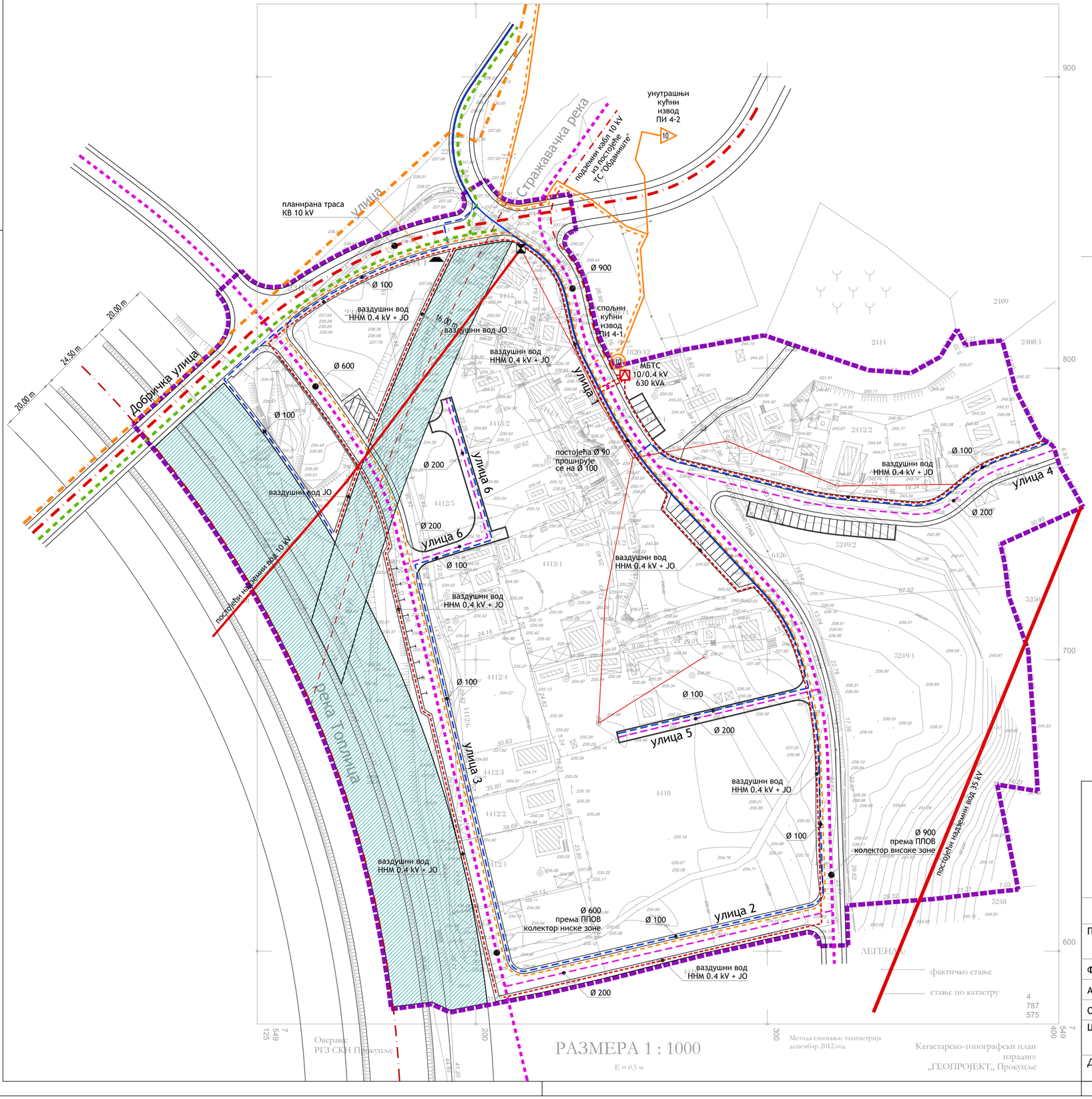

Оверава:
РГЗ СКН Прокупље

РАЗМЕРА 1 : 1000

Е = 0,5 м

Метода снимања: тахиметрија
децембар 2012.год

Катастарско-топографски план
израдио:
„ГЕОПРОЈЕКТ„ Прокупље

Легенда:

- граница плана

Хидротехничка инфраструктура:

- постојећа водоводна мрежа
- планирана водоводна мрежа
- планирана улична фекална канализација
- планирани колектори фекалне канализације
- регулисана речна корита са појасом заштите

Електро-енергетска инфраструктура:

- постојећи надземни вод 35 kV
- постојећи надземни вод 10 kV
- постојећа надземна мрежа 0.4 kV
- планирана траса КВ 10 kV
- планирани подземни вод 10 kV (из постојеће ТС "Обданиште")
- планирани ваздушни вод и јавно осветљење ННМ 0.4 kV
- планирана монтажно-бетонска трафо станица 10/0.4 kV, 630 kVa

Телекомуникацион инфраструктура:

- постојећи оптички кабл
- постојећа ТТ мрежа ТК00V
- планирана ТТ мрежа ТК00V
- планирани MSAN

Гасоводна мрежа:

- планирана дистрибутивна гасоводна мрежа ниског притиска

Друштво за унапређивање ромских насеља
"Romano Kher"
22. октобра бр. 7, Београд
и
Југословенски институт за урбанизам и становање
ЈУГИНУС
Андрићев венац бр. 2, Београд

ЈУГИНУС

ОПШТИНА ПРОКУПЉЕ, РЕПУБЛИКА СРБИЈА

План:	ПЛАН ДЕТАЉНЕ РЕГУЛАЦИЈЕ НЕФОРМАЛНОГ РОМСКОГ НАСЕЉА "МАЛА ГУБА" У ПРОКУПЉУ
Фаза израде:	ПЛАН
Аутор решења:	проф. др Владимир Мацура, дипл. инж. арх.
Одговорни урбаниста:	Саша Чуданов, дипл. инж. арх.
Цртеж:	ПЛАНИРАНА КОМУНАЛНА ИНФРАСТРУКТУРА

Датум:	Размера:	Број листа:
јул 2013.	1:1000	5