
N
РИБАРЕ
МЕРОШИНА
НИШ
ОРЉАНЕ
ЖИТОРАЂА
ЖИТОРАЂА
ЖИТОРАЂА
БЛАЦЕ
БЛАЦЕ
КУРШУМЛИЈА
ПРИШТИНА
КУРШУМЛИЈА
КОСОВО ПОЉЕ
КУРШУМЛИЈА
БОЈНИК
БОЈНИК
НЕГОСАВЉЕ, МЕДВЕЂА
ДП-25
ДП-221
ДП-223
ДП-102
ДП-123
ДП-222
ДП-224
ДП-225
ПРОКУПЉЕ
Пролом бања

ПОЉОПРИВРЕДНО ЗЕМЉИШТЕ

- ВОЋАРСКО-ВИНОГРАДАРСКО-РАТАРСКИ РЕЈОН
- ВОЋАРСКО-СТОЧАРСКИ И ШУМСКИ РЕЈОН
- ЊИВЕ
- ПАШЊАЦИ, ЛИВАДЕ, ЖБУЊЕ И СУВАТИ
- ВОЋЊАЦИ
- ВИНОГРАДИ

ШУМСКО ЗЕМЉИШТЕ

- ШУМЕ И ШУМСКО ЗЕМЉИШТЕ

ВОДЕ И ВОДНА ПОДРУЧЈА

- ВОДЕНЕ ПОВРШИНЕ
- ВЕШТАЧКА ЈЕЗЕРА

ГРАЂЕВИНСКО ЗЕМЉИШТЕ

- ПОСТОЈЕЋЕ ИЗГРАЂЕНО ЗЕМЉИШТЕ
- ЗЕМЉИШТЕ ПЛАНИРАНО ЗА ИЗГРАДЊУ (ОРИЈЕНТАЦИОНА ГРАНИЦА ГРАЂЕВИНСКОГ ПОДРУЧЈА)
- КАТУНИ
- ■ ВЕЋЕ РАДНЕ ЗОНЕ
- T ТУРИСТИЧКО-УГОСТИТЕЉСКИ И СПОРТСКО -РЕКРЕАТИВНИ САДРЖАЈИ
- ТУРИСТИЧКЕ ЗОНЕ
- ◆ ИЗЛЕТИШТЕ
- МИНЕРАЛНИ ИЗВОРИ - БАЊА
- ЦРКВА
- МАНАСТИР
- ГРОБЉЕ
- ПОСЕБНА НАМЕНА

ОСТАЛЕ ПОВРШИНЕ

- ⚒ РУДНИК
- К КАМЕНОЛОМ
- РЕКУЛТИВИСАНА ПОВРШИНА

САОБРАЋАЈНА ИНФРАСТРУКТУРА

- ПРЕЛИМИНАРНИ КОРИДОР АУТОПУТА -северна варијанта
- ДРЖАВНИ ПУТЕВИ I РЕДА
- КОРИДОР ПЛАНИРАНЕ ОБИЛАЗНИЦЕ ДРЖАВНОГ ПУТА I РЕДА ДП-25
- ДРЖАВНИ ПУТЕВИ II РЕДА
- ОПШТИНСКИ ПУТЕВИ
- НОВИ ОПШТИНСКИ ПУТЕВИ
- ГЛАВНА ГРАДСКА САОБРАЋАЈНИЦА
- РЕКОНСТРУКЦИЈА / ИЗГРАДЊА МОСТА
- ЖЕЛЕЗНИЧКА ПРУГА
- ДП-25 ОЗНАКА ПУТА
- АС АУТОБУСКА СТАНИЦА
- ЖС ЖЕЛЕЗНИЧКА СТАНИЦА
- БС БЕНЗИНСКА СТАНИЦА

- ГРАНИЦА ОПШТИНЕ
- ГРАНИЦА КАТАСТАРСКЕ ОПШТИНЕ
- ГРАНИЦА ГЕНЕРАЛНОГ ПЛАНА ПРОКУПЉА

РЕПУБЛИКА СРБИЈА
ОПШТИНА ПРОКУПЉЕ

ПРОСТОРНИ ПЛАН ОПШТИНЕ ПРОКУПЉЕ

Реферална карта 1
НАМЕНА ПРОСТОРА

РАЗМЕРА 1:50 000

ЈУГИНУС АД

ЈУГОСЛОВЕНСКИ ИНСТИТУТ ЗА
УРБАНИЗАМ И СТАНОВАЊЕ АД
Андрићев венац 2, Београд


N
ДП-25
ДП-25
ДП-102
ДП-221
ДП-223
ДП-245
ДП-123
ДП-222
ДП-223а
ПРОКУПЉЕ
МЕРОШИНА НИШ
ЖИТОРАЂА
ЖИТОРАЂА
ОРЉАНЕ
БЛАЦЕ
РИБАРЕ
КУРШУМЛИЈА ПРИШТИНА
КУРШУМЛИЈА КОСОВО ПОЉЕ
КУРШУМЛИЈА
ПРОЛОМ
БОЈНИК
БОЈНИК
НЕГОСАВЉЕ
ДП II реда бр.221 km: 41+752
ДП II реда бр.223 km: 19+592
ДП II реда бр.102 km: 126+883
ДП I реда бр.25 km: 205+900
ДП I реда бр.25 km: 238+613
ДП II реда бр.221 km: 83+736
ДП II реда бр.245 km: 18+920
ДП II реда бр.223а km: 1+500
ДП II реда бр.223 km: 79+742
ДП II реда бр.123 km: 40+770
Мала Плана
Велика Плана
Белољин
Циголь
Житни Поток
Микуловац
Рељинац
Д. Трнава
Д. Топоница

МРЕЖА НАСЕЉА И ЦЕНТАРА

● **ОПШТИНСКИ ЦЕНТАР - ПРОКУПЉЕ**

● **СУБОПШТИНСКИ ЦЕНТАР - ЖИТНИ ПОТОК**

● **ЦЕНТАР ЗАЈЕДНИЦЕ НАСЕЉА**

● **ЛОКАЛНИ ЦЕНТРИ**

● **РАЗВИЈЕНИЈА И ПОПУЛАЦИОНА ВЕЋА СЕОСКА НАСЕЉА**

○ **ПРИМАРНА СЕОСКА НАСЕЉА**

ГРАВИТАЦИОНЕ ВЕЗЕ НАСЕЉА

➡ **СУБОПШТИНСКИ ЦЕНТРИ И ЦЕНТРИ ЗАЈЕДНИЦЕ СЕЛА КА ОПШТИНСКОМ ЦЕНТРУ**

→ **ЛОКАЛНИ ЦЕНТРИ И РАЗВИЈЕНИЈА И ПОПУЛАЦИОНА ВЕЋА СЕОСКА НАСЕЉА КА ЦЕНТРУ ВИШЕГ РЕДА**

ГРАВИТАЦИОНЕ ЗОНЕ НАСЕЉА

▨ **ГРАВИТАЦИОНА ЗОНА ПРОКУПЉЕ**

▨ **ГРАВИТАЦИОНА ЗОНА ЖИТНИ ПОТОК**

Основни ниво опремљености центара јавним службама и осталим садржајима

Општински центар Прокупље

- управа администрације и судство: зграда скупштине Општине, Општински Суд, Управа јавних прихода, Пореска управа, Јавно предузеће дирекција за урбанизам, Јавно комунално предузеће, Геодетски завод, али и све установе Законом предвиђене за ниво окружног центра
- финансијске и сличне установе: банка,
- образовање и култура: основна школа, средња школа, висока школа, културно – просветни центар,
- здравствена заштита: дом здравља, болница
- ветеринарска станоца
- Црква,
- Социјалнаи дечја заштита: центар за социјални рад,
- производни објекти и складишта
- трговина: самоуслуге, робна кућа, специјализоване продавнице (прехрамбених и непрехрамбених производа, књижаре, киосци...),
- разноврсне занатске услуге становништву,
- туристичко-угоститељски објекти: мотел, кафане,кафићи и др.,
- остали комунални објекти: пошта, полицијска станица и др,.
- Фудбалски терен, спортска дворана, терен за мале спортове,

Субопштински цента: Житни Поток, **центри заједница насеља**: Мала Плана, Белољин, Велика Плана и Цигољ

- осмогодишња основна школа,
- здравствена станица,
- дом културе,
- пољопривредно предузеће, земљорадничка задруга,
- пољопривредна апотека,стовариште,
- откупна места са магацинима и складишта з авоће, млеко и др.
- продавнице мешовите робе, пекаре,
- Кафане и по потреби други угоститељски објекти,
- Фудбалски терен и други терени по потреби

Локални центри: Микуловац, Рељинац, Доња Трнава, Доња Топоница

Поред садржаја који су типични за примерна сеоска насеља, **у локалним** могуће је лоцирање садржаја у складу са потребама становништва, локалним иницијативама, поготово у домену привредних објеката, трговине, услуга пољопривреди и становништу и др.

Развијенија и популационо већа насеља: Бериље, Бабин Поток, Ново Село, Нова Божурна, Горња Стражава, Доња Стражава, Ђуревац, Петровац, Костеница, Баботинац, ДоњаРечица, ГорњаТрнава, Мађере, Бресничић, Туларе, Поточић, Ћуковац, Бела Вода и Водице

Ово су насеља са развијенијим секундарним и терцијарним сектором, али је у даљем периду неопходно њихово јачање, посебно угоститељства, образовања, здравства, комуналних и других услуга, зависно од потреба становништва.

Примарна сеоска насеља: остала сеоска насеља

- продавница мешовите робе,
- подручно одељење основне школе,
- остали објекти према потреби

САОБРАЋАЈНА ИНФРАСТРУКТУРА

| **ПРЕЛИМИНАРНИ КОРИДОР АУТОПУТА - СЕВЕРНА ВАРИЈАНТА**

🟥 **ДРЖАВНИ ПУТЕВИ I РЕДА**

КОРИДОР ПЛАНИРАНЕ ОБИЛАЗНИЦЕ ДРЖАВН ОГ ПУТА I РЕДА ДП-25

🟩 ДРЖАВНИ ПУТЕВИ II РЕДА

ОПШТИНСКИ ПУТЕВИ

НОВИ ОПШТИНСКИ ПУТЕВИ

ГЛАВНА ГРАДСКА САОБРАЋАЈНИЦА

РЕКОНСТРУКЦИЈА/ИЗГРАДЊА МОСТА

ЖЕЛЕЗНИЧКА ПРУГА

ДП-25 ОЗНАКА ПУТА

АС АУТОБУСКА СТАНИЦА

ЖС ЖЕЛЕЗНИЧКА СТАНИЦА

БС СТАНИЦА ЗА НАПАЈАЊЕ ГОРИВОМ

ГРАНИЦА ОПШТИНЕ

ГРАНИЦА КАТАСТАРСКЕ ОПШТИНЕ

РЕПУБЛИКА СРБИЈА
ОПШТИНА ПРОКУПЉЕ

ПРОСТОРНИ ПЛАН ОПШТИНЕ ПРОКУПЉЕ

Реферална карта 2А
МРЕЖА НАСЕЉА, ЈАВНИХ СЛУЖБИ И САОБРАЋАЈНЕ ИНФРАСТРУКТУРЕ

РАЗМЕРА 1:50 000

ЈУГИНУС АД
ЈУГОСЛОВЕНСКИ ИНСТИТУТ ЗА
УРБАНИЗАМ И СТАНОВАЊЕ АД
Андрићев венац 2, Београд

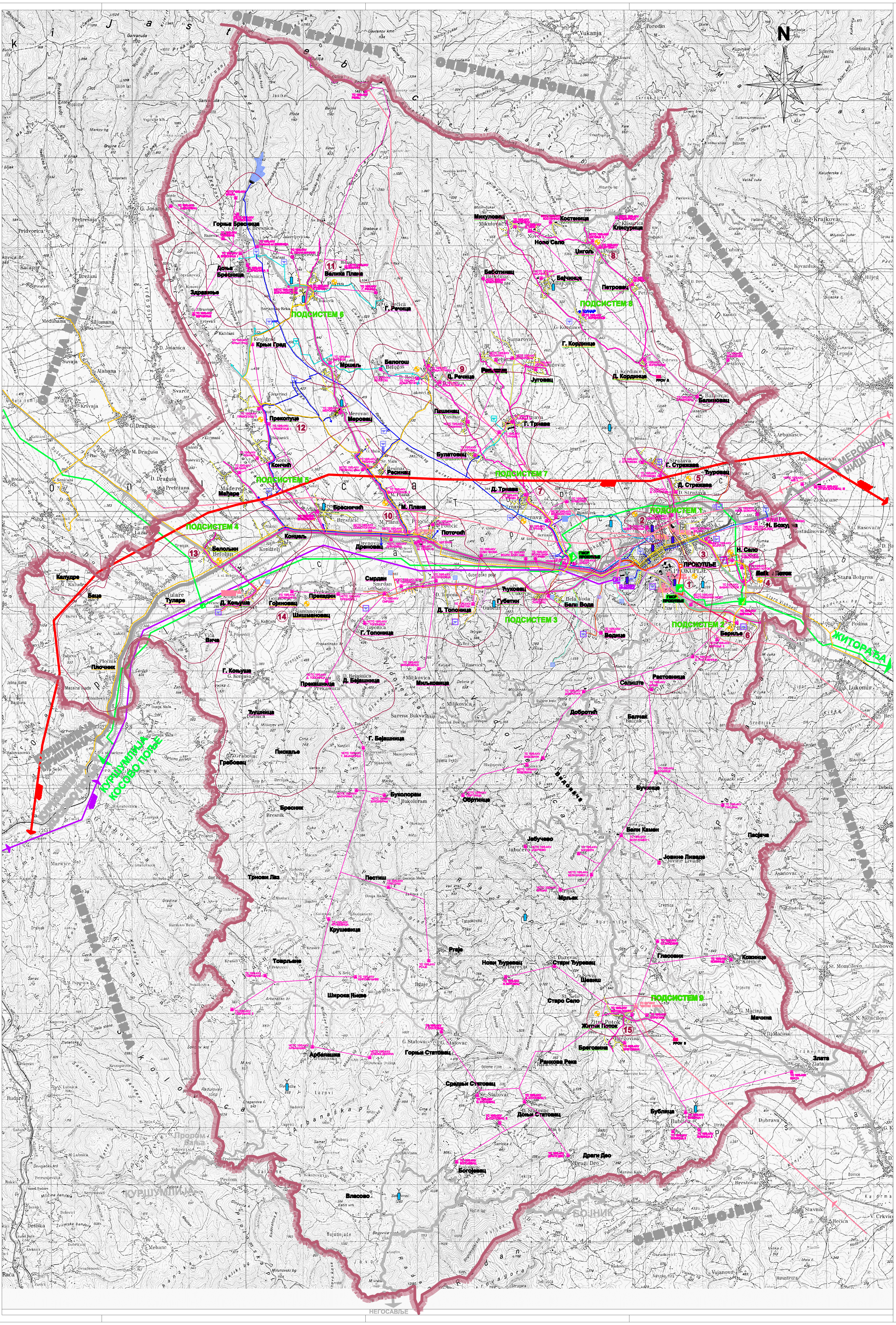
N
ОПШТИНА КРУШЕВАЦ
ОПШТИНА АЛЕКСИНАЦ
ОПШТИНА МЕРОШИНА
ОПШТИНА ЖИТОРАЂА
ОПШТИНА БОЈНИК
ОПШТИНА КУРШУМЛИЈА
ОПШТИНА БЛАЦЕ
ПРОКУПЉЕ
ПОДСИСТЕМ 1
ПОДСИСТЕМ 2
ПОДСИСТЕМ 3
ПОДСИСТЕМ 4
ПОДСИСТЕМ 5
ПОДСИСТЕМ 6
ПОДСИСТЕМ 7
ПОДСИСТЕМ 8
ПОДСИСТЕМ 9
ЖИТОРАЂА
КУРШУМЛИЈА
КОСОВО ПОЉЕ
НЕГОСАВЉЕ

ХИДРОТЕХНИЧКА ИНФРАСТРУКТУРА

ОБЈЕКТИ И МРЕЖЕ ЗА ТРЕТМАН И ЕВАКУАЦИЈУ ОТПАДНИХ ВОДА

ПРЕДЛОГ РЕШЕЊА ТРЕТМАНА ОТПАДНИХ ВОДА - ВАРИЈАНТА 1

ГЛАВНИ КОЛЕКТОР PVC DN 200, 400
ПРИМАРНА КОЛЕКТОРСКА МРЕЖА
ПОТИСНИ ВОДОВИ PVC DN 200
ПОСТРОЈЕЊЕ ЗА ПРЕЧИШЋАВАЊЕ ОТПАДНИХ ВОДА
ПУМПНА СТАНИЦА
PVC DN 500
ЦППОВ

ПРЕДЛОГ РЕШЕЊА ТРЕТМАНА ОТПАДНИХ ВОДА - ВАРИЈАНТА 2

Мршељ ПОДСИСТЕМ 1
Туларе ПОДСИСТЕМ 2
Ђуровац ПОДСИСТЕМ 3

ОБЈЕКТИ И МРЕЖЕ ЗА СНАБДЕВАЊЕ ВОДОМ

ПОСТОЈЕЋИ ОБЈЕКТИ
ПРОЈЕКТОВАНО
ОБЈЕКАТ У ИЗГРАДЊИ
ИЗВОРИШТЕ
РЕЗЕРВОАР
РЕЗЕРВОАР (у границама ГУП-а)
ЦРПНА СТАНИЦА
НОВОПРРОЈЕКТОВАНИ ЦЕВОВОД (у границама ГУП-а)
ЦЕВОВОД ОД "СЕЛОВЕ" (у границама ГУП-а)
ПОСТОЈЕЋЕ СТАЊЕ (у границама ГУП-а)
МРЕЖА (уграницама ГУП-а)

ЕНЕРГЕТСКА ИНФРАСТРУКТУРА

ЕЛЕКТРОЕНЕРГЕТСКА ИНФРАСТРУКТУРА

ТС 110/35KV
ТС 35/10KV
ТС 10/0.4KV
ДАЛЕКОВОД 400KV
ДАЛЕКОВОД 110KV
ДАЛЕКОВОД 35KV
ДАЛЕКОВОД 10KV

ГАСОВОДНА ИНФРАСТРУКТУРА

ТРАСА ГАСОВОДА (ВАРИЈАНТА I)
ГМСР ГЛАВНО МЕРНО-РЕГУЛАЦИОНА СТАНИЦА
МЕРНО-РЕГУЛАЦИОНА СТАНИЦА

КОМУНИКАЦИОНА ИНФРАСТРУКТУРА

АКТИВНЕ БАЗНЕ СТАНИЦЕ
ПЛАНИРАНЕ БАЗНЕ СТАНИЦЕ
ОПТИЧКИ КАБЛ
АТЦ
ПОШТА
ЗОНЕ ПОКРИВЕНОСТИ ТК ИНФРАСТРУКТУРОМ

САОБРАЋАЈНА ИНФРАСТРУКТУРА

ПРЕЛИМИНАРНИ КОРИДОР АУТОПУТА -северна варијанта
ДРЖАВНИ ПУТЕВИ I РЕДА
КОРИДОР ПЛАНИРАНЕ ОБИЛАЗНИЦЕ ДРЖАВНОГ ПУТА I РЕДА ДП-25
ДРЖАВНИ ПУТЕВИ II РЕДА
ОПШТИНСКИ ПУТЕВИ
НОВИ ОПШТИНСКИ ПУТЕВИ
ГЛАВНА ГРАДСКА САОБРАЋАЈНИЦА
РЕКОНСТРУКЦИЈА / ИЗГРАДЊА МОСТА
ЖЕЛЕЗНИЧКА ПРУГА

ГРАНИЦА ОПШТИНЕ

РЕПУБЛИКА СРБИЈА
ОПШТИНА ПРОКУПЉЕ

ПРОСТОРНИ ПЛАН ОПШТИНЕ ПРОКУПЉЕ

Реферална карта 2Б ХИДРОТЕХНИЧКА, ЕНЕРГЕТСКА И КОМУНИКАЦИОНА ИНФРАСТРУКТУРА

РАЗМЕРА 1:50 000

ЈУГИНУС АД
ЈУГОСЛОВЕНСКИ ИНСТИТУТ ЗА
УРБАНИЗАМ И СТАНОВАЊЕ АД
Андрићев венац 2, Београд



ЗАШТИТА НЕПОКРЕТНИХ КУЛТУРНИХ ДОБАРА

СПОМЕНИЦИ КУЛТУРЕ

① ЛАТИНСКА ЦРКВА, ПРОКУПЉЕ
② МАНАСТИР СВ. ЂОРЂЕ -АЈДАНОВАЦ, ЗДРАВИЊЕ
③ ЦРКВА СВ. АРХАНГЕЛА МИХАИЛА И ГАВРИЛА -АЈДАНОВАЦ, КОНЦЕЉ
④ ЗГРАДА МУЗЕЈА ТОПЛИЦЕ, ПРОКУПЉЕ
⑤ ЦРКВА СВ. ИЛИЈЕ, БАЛИНОВАЦ
⑥ ЗГРАДА СОКОЛСКОГ ДОМА, ПРОКУПЉЕ
⑦ ЗГРАДА ГИМНАЗИЈЕ, ПРОКУПЉЕ
⑧ ЗГРАДА СТАРЕ ГИМНАЗИЈЕ, ПРОКУПЉЕ

АРХЕОЛОШКА НАЛАЗИШТА

I ДРЕНГРАД, БРЕГОВИНА
II РИМСКЕ ТЕРМЕ, БАЦЕ
III ПЛОЧНИК, ПЛОЧНИК

ЗАШТИТА ЖИВОТНЕ СРЕДИНЕ

◌ [illegible]
1 - [illegible]
2 - [illegible]
3 - [illegible]

■ ПЛАНИРАНЕ КОМПЛЕКСНЕ МЕРЕ ЗАШТИТЕ ЖИВОТНЕ СРЕДИНЕ У ЗОНАМА ПРИВРЕДНИХ АКТИВНОСТИ

ЗАШТИТНИ ПОЈАС ПРУГЕ

□ ПОСТРОЈЕЊЕ ЗА ПРЕЧИШЋАВАЊЕ ОТПАДНИХ ВОДА

▥ ПОДРУЧЈА УГРОЖЕНА ПОПЛАВАМА - ОБАВЕЗНА ПРИМЕНА МЕРА ЗАШТИТЕ ОД ПОПЛАВА

▥ ПОДРУЧЈА УГРОЖЕНА ПРОЦЕСИМА ЕКСЦЕСИВНЕ ЕРОЗИЈЕ - ОБАВЕЗНА ПРИМЕНА АНТИ ЕРОЗИОНИХ МЕРА ЗАШТИТЕ

⬭ САНАЦИЈА И РЕКУЛТИВАЦИЈА ОПШТИНСКЕ ДЕПОНИЈЕ

ЗАШТИТА ПРИРОДНИХ ДОБАРА И ВРЕДНОСТИ

[illegible]
① [illegible]
② ЗДРАВИНСКИ ЦЕР ЗАПИС
③ [illegible]
[illegible]

СЛАТИНСКА ПОДРУЧЈА

① [illegible]
② [illegible]

▥ 1 - [illegible]
2 - ПОДРУЧЈЕ ПЛАНИНЕ ЈАСТРЕБАЦ

▨ КОМПЛЕКСИ ОД ПОСЕБНОГ ИНТЕРЕСА ЗА ПОТРЕБЕ ОДБРАНЕ ЗЕМЉЕ

ПОЉОПРИВРЕДНО ЗЕМЉИШТЕ

- ЊИВЕ
- ПАШЊАЦИ, ЛИВАДЕ, ЖБУЊЕ И СУВАТИ
- ВОЋЊАЦИ
- ВИНОГРАДИ

ШУМСКО ЗЕМЉИШТЕ

- 🟩 ШУМЕ И ШУМСКО ЗЕМЉИШТЕ

ВОДЕ И ВОДНА ПОДРУЧЈА

- ВОДЕНЕ ПОВРШИНЕ
- ВЕШТАЧКА ЈЕЗЕРА

ГРАЂЕВИНСКО ЗЕМЉИШТЕ

- 🟨 ПОСТОЈЕЋЕ ИЗГРАЂЕНО ЗЕМЉИШТЕ
- 🟧 ЗЕМЉИШТЕ ПЛАНИРАНО ЗА ИЗГРАДЊУ (ОРИЈЕНТАЦИОНА ГРАНИЦА ГРАЂЕВИНСКОГ ПОДРУЧЈ А)
- КАТУНИ
- T ТУРИСТИЧКО-УГОСТИТЕЉСКИ И СПОРТСКО -РЕКРЕАТИВНИ САДРЖАЈИ
- ⬭ ТУРИСТИЧКЕ ЗОНЕ
- ◆ ИЗЛЕТИШТЕ
- МИНЕРАЛНИ ИЗВОРИ - БАЊА
- ● ЦРКВА
- ■ МАНАСТИР

ОСТАЛЕ ПОВРШИНЕ

- ⚒ РУДНИК
- К КАМЕНОЛОМ

САОБРАЋАЈНА ИНФРАСТРУКТУРА

- ПРЕЛИМИНАРНИ КОРИДОР АУТОПУТА -северна варијанта
- ДРЖАВНИ ПУТЕВИ I РЕДА
- КОРИДОР ПЛАНИРАНЕ ОБИЛАЗНИЦЕ ДРЖАВНОГ ПУТА I РЕДА ДП-25
- ДРЖАВНИ ПУТЕВИ II РЕДА
- ОПШТИНСКИ ПУТЕВИ
- НОВИ ОПШТИНСКИ ПУТЕВИ
- ГЛАВНА ГРАДСКА САОБРАЋАЈНИЦА
- РЕКОНСТРУКЦИЈА / ИЗГРАДЊА МОСТА
- ЖЕЛЕЗНИЧКА ПРУГА
- ДП-25 ОЗНАКА ПУТА
- АС АУТОБУСКА СТАНИЦА
- ЖС ЖЕЛЕЗНИЧКА СТАНИЦА
- БС БЕНЗИНСКА СТАНИЦА

- ГРАНИЦА ОПШТИНЕ
- ГРАНИЦА КАТАСТАРСКЕ ОПШТИНЕ
- ГРАНИЦА ГЕНЕРАЛНОГ ПЛАНА ПРОКУПЉА

РЕПУБЛИКА СРБИЈА
ОПШТИНА ПРОКУПЉЕ

ПРОСТОРНИ ПЛАН ОПШТИНЕ ПРОКУПЉЕ

Реферална карта 3
ПРИРОДНИ РЕСУРСИ, ЗАШТИТА ЖИВОТНЕ СРЕДИНЕ, ПРИРОДНИХ И КУЛТУРНИХ ДОБАРА И ТУРИЗАМ

РАЗМЕРА 1:50 000

ЈУГИНУС АД

ЈУГОСЛОВЕНСКИ ИНСТИТУТ ЗА
УРБАНИЗАМ И СТАНОВАЊЕ АД
Андрићев венац 2, Београд